



Profil socio-économique



Municipalité riveraine devant composer avec une structure territoriale de secteurs à forte dominance



Résidentiel

- Secteur au sud de l'autoroute



Industriel et commercial

- Secteur central entre l'autoroute et la 132



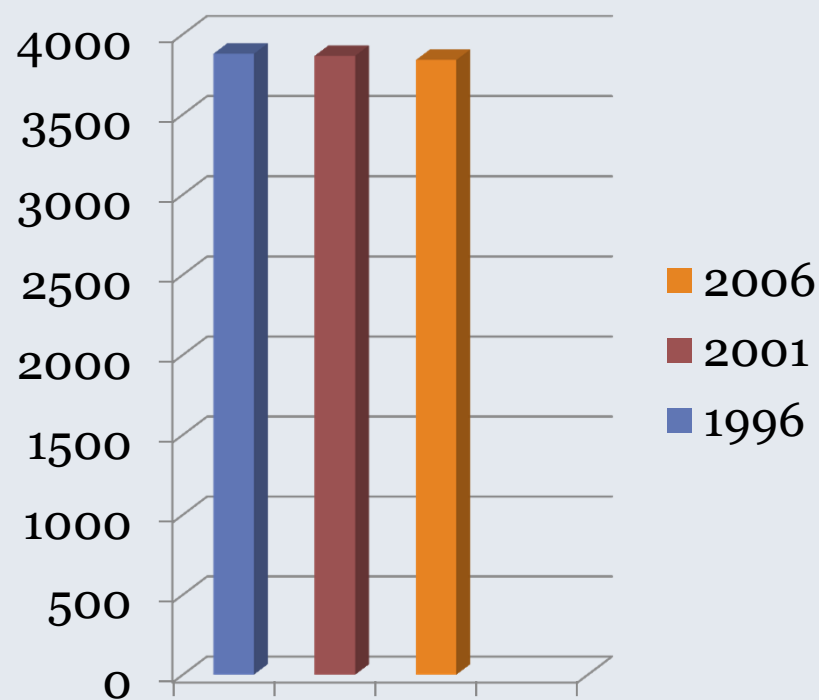
Touristique

- En bordure du fleuve

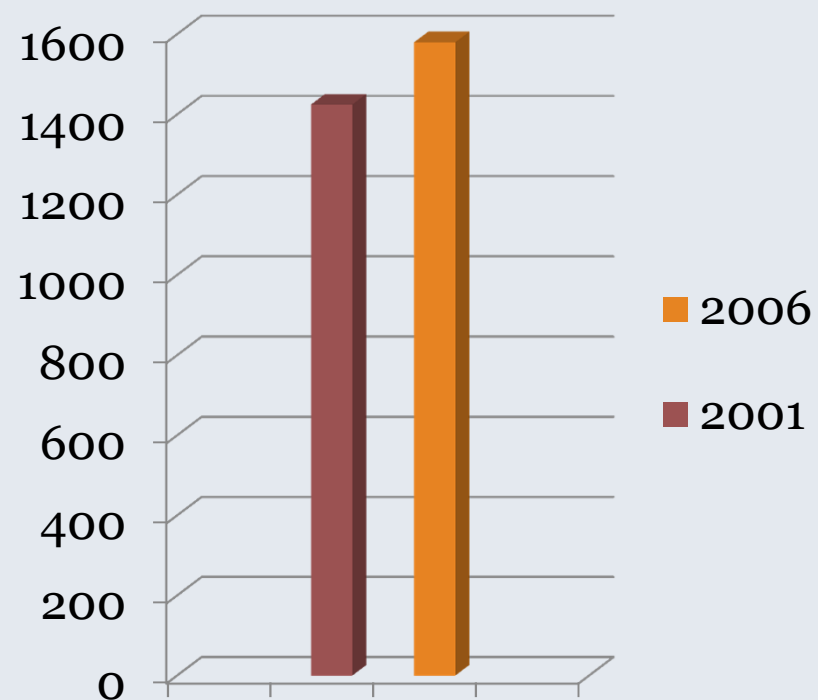


Profil socio-économique

Stabilisation de la population



Augmentation du nombre de familles





Profil socio-économique

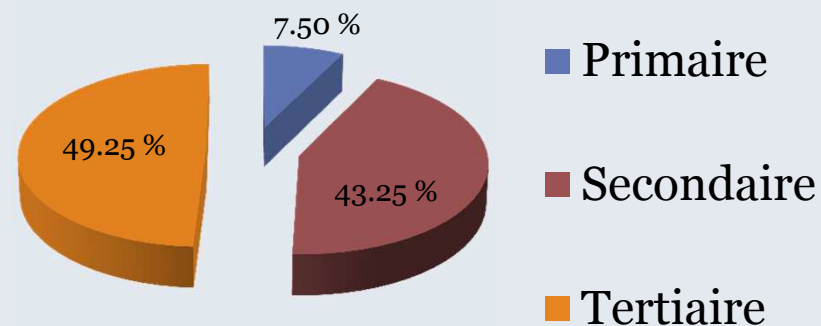
Taux de chômage

En 2006, le taux de chômage s'établissait comme suit:

| | |
|-------|-------------------------|
| 6.1 % | Municipalité de L'Islet |
| 7.7 % | M.R.C. de L'Islet |

Secteurs d'activités de la population active

Secteurs d'activités





Profil socio-économique



Développement résidentiel

Entre 1990 et 2010, 149 nouvelles maisons ont été construites sur le territoire.



Villégiature

On retrouve environ une quarantaine de chalets au abords du Chemin de la Chute et du Chemin de la Grève



Secteur industriel

Deux parc industriels, un motel industriel. On retrouve une quinzaine d'industries, très diversifiées. Plus de 1 000 emplois



Profil socio-économique



Agriculture et forêt

Territoire de la Municipalité de L'Islet en zone verte. 96.9%



Secteur commercial

Plus de 200 commerces et services (La plupart sur le boul. Nilus-Leclerc entre l'autoroute et le chemin de fer ainsi que sur la 132»)



Tourisme

Développé autour de la culture, le patrimoine bâti, l'histoire maritime et la villégiature. Sites: Musée Maritime du Québec et secteur du Quai



Profil socio-économique



Infrastructures

Équipements de loisirs et communautaires décentralisés.

- Trois zones institutionnelles autour des églises.
- Trois salles communautaires et la Salle des Chevaliers de Colomb.
- Trois bibliothèques municipales.
- Trois aires récréatives: Parc Les Cabrioles, Parc Havre du Souvenir et Centre-récréatif-Bertrand-Bernier.

On retrouve une piscine extérieure, un terrain de balle, un terrain de tennis, un terrain de volleyball de plage, un terrain de basketball, un anneau de patins à roues alignées ainsi que deux patinoires extérieures. À ces aires, il convient d'ajouter le Club Sportif les Appalaches.

Entente avec la Commissions scolaire donnant accès à un terrain de soccer, un gymnase et une salle de conditionnement physique.



Profil socio-économique



Environnement

La Municipalité offre la cueillette de matières recyclables et monstres, ainsi que les équipements informatiques, piles, fer et petits électroménagers. Aucun programme de compostage, il n'y a pas d'écocentre, ni récupération de déchets dangereux.



Services publics

On retrouve 2 écoles primaires, une école secondaire, un centre Jeunesse-Emploi, Emploi-Québec, un centre d'hébergement CHSLD, une clinique médicale et 7 centres d'accueil privés.



Centre-ville

Il n'y a pas de centre ville défini. On retrouve des places publiques regroupées autour des églises: écoles, mairie, salles publiques, postes, etc.



Profil socio-économique



Transport

MTQ: Autoroute 20, Routes 132 et 285. 100 km de routes locales. Voie ferrée CN, Sentier provincial de motoneige, Route Verte, Route Bleue.



Patrimoine

Membre des plus beaux villages du Québec

Aires patrimoniales et route 132 à protéger en vertu du schéma d'aménagement révisé de la MRC de L'Islet (percées visuelles).



Culture

On compte 3 bibliothèques, 3 salles communautaires, un centre multidisciplinaire et une scène extérieure, le Musée Maritime du Québec, l'exposition Métiers à tisser, le festival Guitare en fête.